


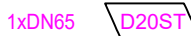






### ZEICHENERKLÄRUNG

## PLANUNG

- |   |         |  |
|---|---------|--|
|  | S11     | Kabelziehschacht mit Nummerierung (ca. 0,65m x 0,40m)                                    |
|  | S12     | Kabelziehschacht mit Nummerierung (ca. 0,80m x 0,80m)                                    |
|  |         | Schaltschrank (ca. 1,30x0,6 m)   |
|  | 1xDN65  | Induktionsschleife mit Nummerierung<br>(nur informativ, Ausführung durch Signalbaufirma) |
|   | NM21    | Zuführung Leerrohr 1x DN65   |
|  |         | Fundament für Standmaste (Normalmast)<br>mit Nummerierung (ca. 1,0x1,0 m)                |
|  | AM20    | Fundament für Auslegermaste mit Nummerierung (ca. 1,40x1,40 m)                           |
|  | 1xDN65  | Zuführung Leerrohr 1x DN65   |
|  | 2xDN110 | Leerrohre mit Bezeichnung<br>der Anzahl und Durchmesser                                  |

# VERGABEUNTERLAGE


**Höhenbezug: NHN-2016 (GNSS+SAPOS)**

**Lagebezug: EPSG:25832**

Planungsbüro:		Datum	Zeichen
	bearbeitet:	02/2024	
	gezeichnet:	02/2024	
	geprüft:	02/2024	

Nr.	Art der Änderung	Datum	Zeichen

Auftraggeber:



Stadtverwaltung Erfurt  
Tiefbau- und Verkehrsamt  
Steinplatz 1  
99085 Erfurt

Unterlage: 16.6.2

Blatt-Nr.: 1

Ausfertigung:

Maßnahmebezeichnung:	
----------------------	--

## Anbindung OT Marbach an Hannoversche Straße in Erfurt

Unterlagenbezeichnung:

LSA Tiefbauplan

TVA-Objekt-Nr.: 100148

aufgestellt und geprüft:

Erfurt, den: .....

1: V20-041	Maßstab: 1:500
------------	----------------

	bestätigt:
--	------------

Erfurt, den: .....

Dipl. Ing. Christoph Dorfmann  
Tiefbau- und Verkehrsamt  
Abteilung Bau

Tiefbau- und Verkehrsamt  
Abteilung Straße/Brücke